


Obecní úřad Stožec



Stožec 25, 384 44 Stožec

Vaše značka:	Číslo jednací:	Vyřizuje:	Ve Stožci dne:
	stoz - 656/2021	Finiková	21. 5. 2021

OBEC STOŽEC

sídlo Stožec 25, PSČ 384 44, IČO: 00250686

zveřejňuje

v souladu s ustanovením § 39 odstavec 1 zákona č. 128/2000 Sb., o obcích (obecní zřízení) v platném znění a usnesením Zastupitelstva obce Stožec č. 17 ze dne 13.05. 2021

Záměr č.26/2021

na

PRONÁJEM

- částí nemovité věci, zapsané u Katastrálního úřadu pro Jihočeský kraj, Katastrální pracoviště Prachatice, v katastru nemovitostí pro obec 550523 Stožec a katastrální území 755699 Stožec, na listu vlastnictví č. 10001, tam vedené jako pozemek, označený jako parcela č. 1011/2 o výměře 297 metrů čtverečních, parcela č. 1011/4 o výměře 205 metrů čtverečních.

pan Vojtuš Michal

Cena nájemného je stanovena ve výši 200,- Kč/rok.

Podmínky nájmu:

Účel užívání: sekání trávy, údržba travních porostů

Lhůta a místo pro podání nabídek:


Vyjádření a nabídky dalších zájemců je možné doručit po dobu 15 dnů ode dne zveřejnění tohoto záměru na Obecní úřad Stožec, Stožec 25, PSČ 384 44, v neprůhledných obálkách zabezpečených proti neoprávněné manipulaci, označených „Záměr č.26/2021“ – neotvírat“.

Nabídka zájemce musí obsahovat minimálně:

1) Identifikaci zájemce:

- u fyzických osob: jméno, příjmení, datum narození, trvalé bydliště (popřípadě i kontaktní adresu), telefonní číslo, případně IČO,
- u právnických osob: obchodní firmu (nebo název), sídlo (popřípadě i kontaktní adresu), IČO, jméno a příjmení zastupující osoby, telefonní číslo.

Obecní úřad Stožec



Stožec 25, 384 44 Stožec

2) Nabízenou výší nájemného.

3) Podpis zájemce.

Bližší informace je možné získat osobně na Obecním úřadu Stožec nebo telefonicky na čísle 603 169 163

Upozornění pro zájemce:

- Při posuzování nabídek zájemců nemusí být upřednostněna ta s nejvyšší nabízenou cenou nájmu.
- K nabídkám podaným po lhůtě nebo k nabídkám, které nebudou mít předepsané náležitosti, nemusí být přihlíženo.
- Obec Stožec si vyhrazuje právo nevybrat žádnou nabídku a také právo až do uzavření nájemní smlouvy od nabídky nájmu odstoupit i bez uvedení důvodu.

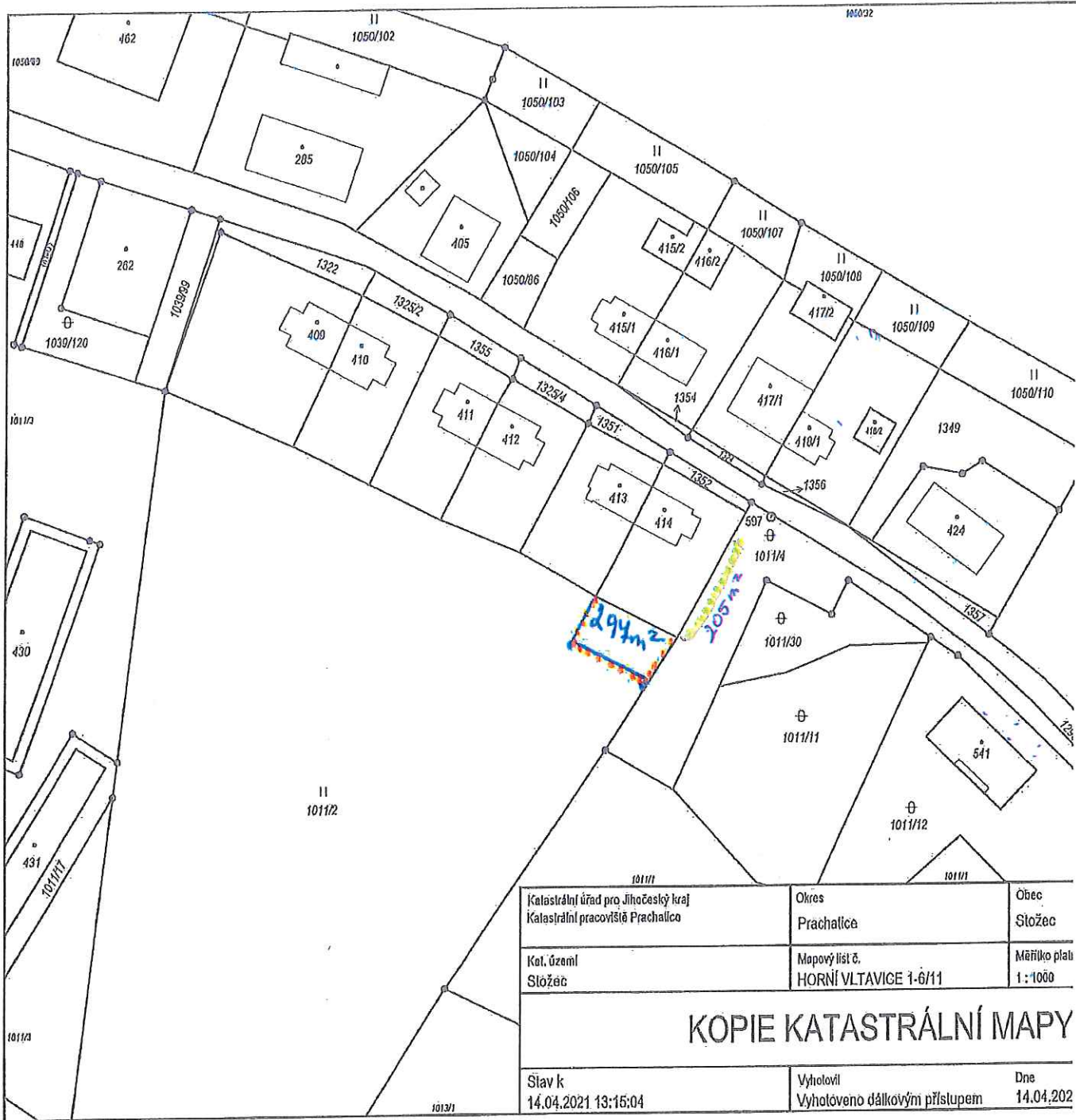
Příloha: snímek pozemkové mapy s vyznačením předmětu nájmu

Datum zveřejnění záměru: 21.05.2021.

Datum sejmutí záměru: 07.06.2021.

Helga Finiková
starostka obce





Katastrální úřad pro Jihočeský kraj Katastrální pracoviště Prachalice	Okres Prachalice	Obec Stožec
Kat. území Stožec	Mapový list č. HORNÍ VLTAVICE 1-6/11	Měřítko plat 1:1000
KOPIE KATASTRÁLNÍ MAPY		
Stav k 14.04.2021 13:15:04	Vyhotovil Vyhotoveno dálkovým přístupem	Dne 14.04.2022